



Data: 14/10/2023

Objeto: ADITAMENTO DP Nº 5

De: Diretor de Prova

Para: Todos os concorrentes

Número de páginas (1) Anexos (1)

Informa-se a todos os pilotos que o percurso de ligação retificativo entre o STOP da PE3/5 e o CH da PE4/6, publicado em Aditamento Nº 3, falta-lhe uma figura.

Assim sendo, estamos a publicar o percurso retificado.

Foi acrescentada a figura 42A, entre a antiga figura 42 e 43 da retificação publicada em Aditamento Nº 3.

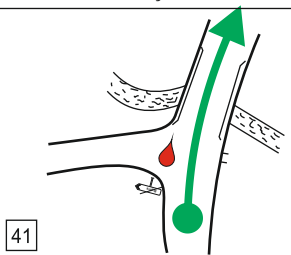
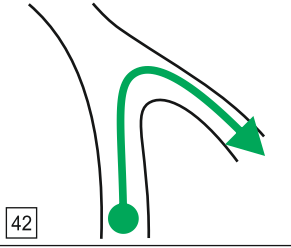
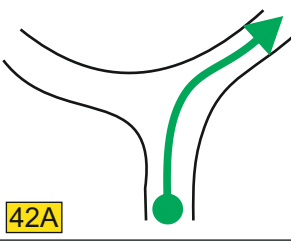
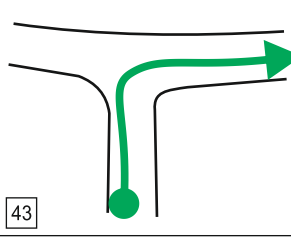
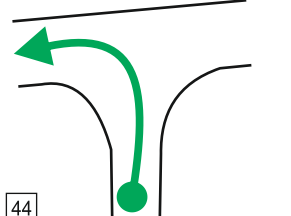
O Diretor de Prova

Página 26	PE 3 - MATA MOURISCA 1	Distância 26,34 Kms.	ETAPA 2
	CH 4 - POMBAL 1	Record _____	SECÇÃO 3
	Prova Especial 3 MATA MOURISCA 1 (16,47 Kms.)		Tempo 30 min.

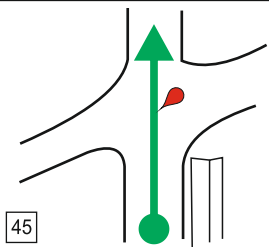
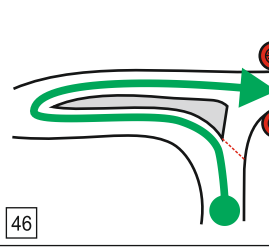


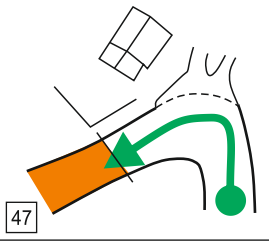
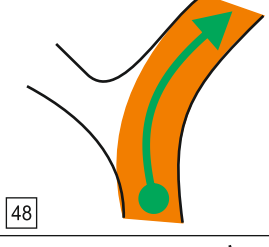
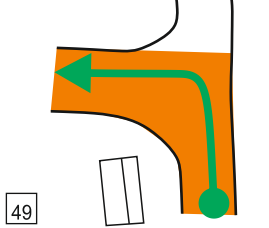
3

Distância		Direção	Informação	Distância Regressiva
Total	Parciais			
15,33	0,72		Rua do Vale das Estacas Rua dos Vales 39°56'06.30"N 8°44'02.94"W	11,01
16,07	0,74		Rua dos Vales EM 39°56'12.79"N 8°43'37.42"W	10,27
16,47	0,40		EM 39°56'24.63"N 8°43'33.09"W	9,87
16,81	0,34		EM 39°56'33.25"N 8°43'25.57"W	9,53
19,90	3,09		EM N237-1 39°56'36.14"N 8°43'24.37"W	6,44

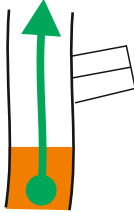
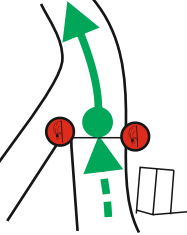

PE 3 - MATA MOURISCA 1	Distância	26,34 Kms.	ETAPA 2	Página
CH 4 - POMBAL 1	Média	52,7 Km./h.	SECÇÃO 3	
			Tempo	27
			30 min.	

Distância		Direção	Informação	Distância Regressiva
Total	Parciais			
20,07	0,17	 41	N237-1 Ratos 39°56'38.30"N 8°43'31.32"W	6,27
21,89	1,82	 42	N237-1 39°57'18.70"N 8°44'12.37"W	4,45
23,46	1,57	 42A	EM 39°57'03.27"N 8°43'09.99"W	2,88
24,16	2,27	 43	EM 39°56'42.20"N 8°43'02.25"W	2,18
24,59	0,43	 44	39°56'32.83"N 8°43'14.95"W	1,75

Página 28	PE 3 - MATA MOURISCA 1	Distância	ETAPA 2
	CH 4 - POMBAL 1	26,34 Kms.	SECÇÃO 3
		Média	Tempo
		52,7 Km./h.	30 min.

Distância		Direção	Informação	Distância Regressiva
Total	Parciais			
25,39	0,80		N237-1 39°56'22.65"N 8°42'46.49"W	0,95
26,34	0,95		N237-1  Rua da Ribeira  CH 4 39°56'15.46"N 8°42'24.67"W	0,00
—	0,06		Rua da Ribeira 39°56'14.17"N 8°42'25.20"W	—
—	0,43		Rua da Ribeira 39°56'04.43"N 8°42'28.09"W	—
—	0,19		Rua da Ribeira 39°55'58.97"N 8°42'30.26"W	—

Página 28	PE 3 - MATA MOURISCA 1	Distância 26,34 Kms.	ETAPA 2
	CH 4 - POMBAL 1	Média 52,7 Km./h.	SECÇÃO 3
			Tempo 30 min.

Distância		Direção	Informação	Distância Regressiva
Total	Parciais			
—	0,10	 <input type="checkbox"/> 50	Rua da Ribeira 39°56'00.75"N 8°42'26.45"W	—
—	0,10	 <input type="checkbox"/> 51	Rua da Ribeira Rua Principal  PE 4 (0,87) 39°56'02.57"N 8°42'24.29"W	—
		<input type="checkbox"/>	<input type="text"/>	
		<input type="checkbox"/>	<input type="text"/>	
		<input type="checkbox"/>	<input type="text"/>	